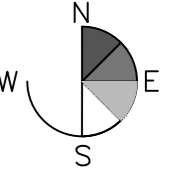









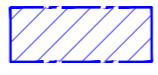






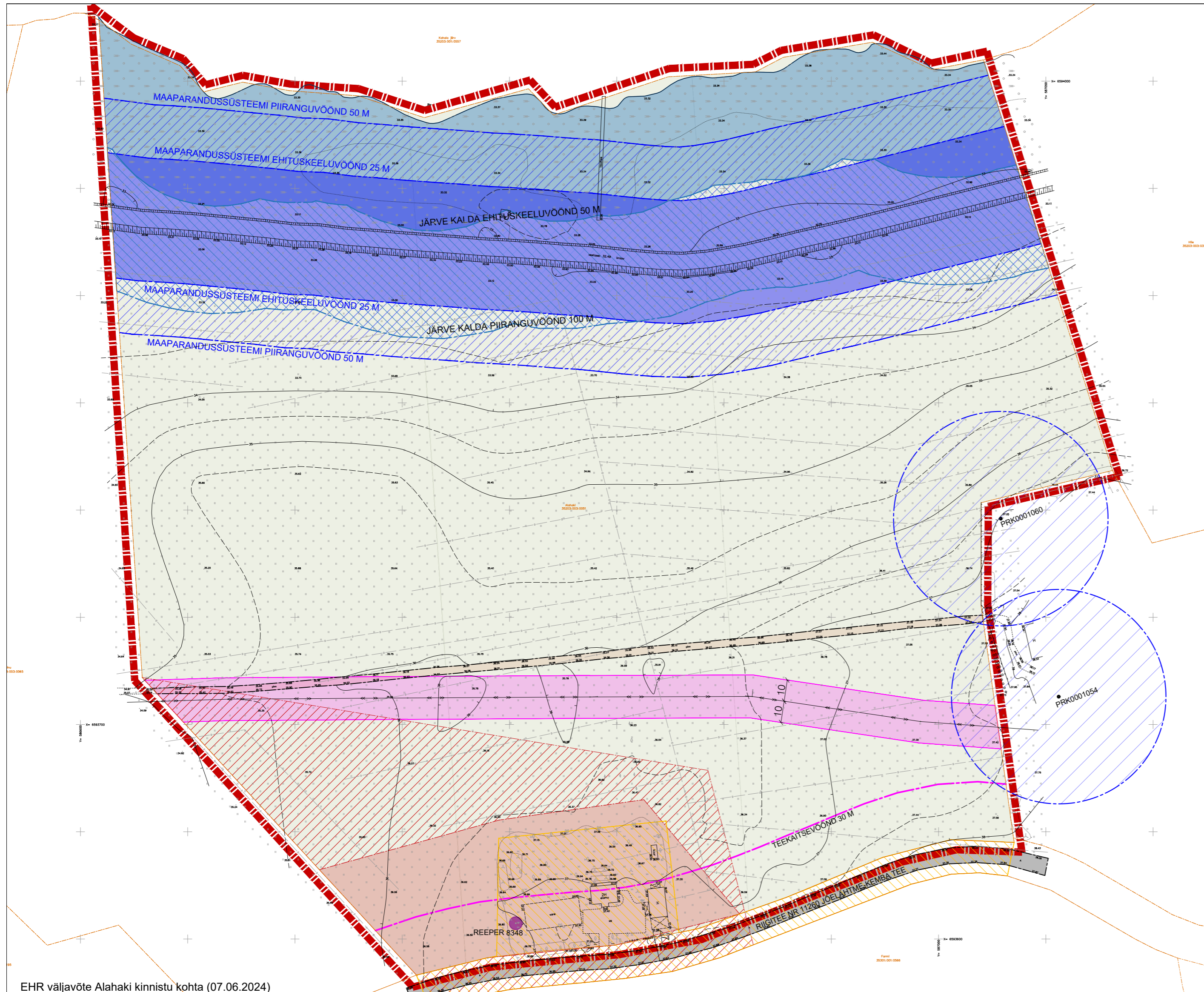
KAHALA KÜLA, ALAHAKI KINNISTU DETAILPLANEERING

TUGIPLAAN 1:1500



LEPPEMÄRGID

-  PLANEERITUD ALA PIIR
-  KINNISTU PIIR
-  OLEMASOLEV SÕIDUTEE
RIIGITEE NR 11260 JÕELÄHTME-KEMBA TEE
-  OLEMASOLEV KARJATEE
-  KINNISMÄLESTIS - ASULAKOHT
MAA-AMETI KAARDISERVERI ANDMETEL
-  ARHEOLOOGIAMÄLESTIS ASULAKOHT 18099
MÄLESTISEKS TUNNISTATUD KULTUURIMINISTRI 27.07.1998 MÄÄRUSEGA NR 20
-  ARHEOLOOGIAMÄLESTISE KAITSEVÖÖND
VASTU VÕETUD KULTUURIMINISTRI 28.03.2007 KÄSKKIRJAGA NR 144
-  MAANTEE KAITSEVÖÖND - ÄÄRMISE SÕIDURAJA SERVAST 30 M
-  OLEMASOLEVA PUURKAEVU KAITSEVÖÖND R50 M
-  KAHALA JÄRVE KALDA EHITUSKEELUVÖÖND 50 M
-  KAHALA JÄRVE KALDA PIIRANGUVÖÖND 100 M
-  MAAPARANDUSSÜSTEEMI EHITUSKEELUVÖÖND 25 M
-  MAAPARANDUSSÜSTEEMI PIIRANGUVÖÖND 50 M
-  ELEKTRILIINI KAITSEVÖÖND 10+10 M
-  PINNASEREEPER JA KAITSEVÖÖND R3 M



MÄRKUSED:

- Geodeetilise alusplaanina on kasutatud litsentseeritud maamõõdubüroo Radaian OÜ poolt 12.12.2023 mõõdistatud maa-ala plaani (töö nr 1901G23).
- Alahaki katastriüksus kattub 91% ulatuses Tsitre fosforiidimaardla (registrikaart nr 194) fosforiidi passiivse reservvaru 2. plokiga ja põhjaosas 16% ulatuses Kahala turbamaardla (registrikaart nr 635) hästilagunenud turba aktiivse reservvaru 1. plokiga ning passiivse reservvaru 2. plokiga.

R A A M
arhitektid

RAAM Arhitektid AI OÜ
reg 11470542 Telliskivi 60/1 Tallinn 10412 info@raamarhitektid.eu mtr EEP001330

huvitatud isik: ANTON KUZNETSOV
projekti juht: ALICE LAANEMÄGI
arhitektid: ALICE LAANEMÄGI

projekt: ALAHAKI KINNISTU DETAILPLANEERING
joonis: TUGIPLAAN
staadium: DETAILPLANEERING
töö nr: 23KAH
möötkava: 1:1500
joonise nr: DP02
kuupäev: 07.08.2024

EHR väljavõte Alahaki kinnistu kohta (07.06.2024)

Ehitise üldinfo	
Näitaja	EHR andmed
Ehitise aadress	Harju maakond, Kuusalu vald, Kahala küla, Alahaki
Ehitisregistri kood	116038294
Ehitise liik	Hoone
Ehitise seisund	Olemas
Ehitise nimetus	Laut
Omandi liik	kinnisasi
Esmase kasutusaasta	1923
Esmase kasutuselevõtu aasta on oletuslik	ei

Ehitise kasutamise otstarbed	
Näitaja	EHR andmed
Kasutamise otstarve, elamu, kooli vms abihoone (12744)	
Mitteeluruumi pind (m2)	82,9
Eluruumide pind kokku	0,0
Mitteeluruumide pind kokku	82,9

Ehitise üldinfo	
Näitaja	EHR andmed
Ehitise aadress	Harju maakond, Kuusalu vald, Kahala küla, Alahaki
Ehitisregistri kood	116038292
Ehitise liik	Hoone
Ehitise seisund	Olemas
Ehitise nimetus	Elamu
Omandi liik	kinnisasi
Esmase kasutusaasta	1923
Esmase kasutuselevõtu aasta on oletuslik	ei

Ehitise kasutamise otstarbed	
Näitaja	EHR andmed
Kasutamise otstarve, eluruumi Üksikelamu (11101)	
pind (m2)	110,0
Eluruumide pind kokku	110,0
Mitteeluruumide pind kokku	0,0

Ehitise üldinfo	
Näitaja	EHR andmed
Ehitise aadress	Harju maakond, Kuusalu vald, Kahala küla, Alahaki
Ehitisregistri kood	220585488
Ehitise liik	Rajatis
Ehitise seisund	Kavandatav
Ehitise nimetus	Vaate torn
Omandi liik	kinnisasi
Esmase kasutusaasta	
Esmase kasutuselevõtu aasta on oletuslik	

Ehitise kasutamise otstarbed	
Näitaja	EHR andmed
Kasutamise otstarve, Muu nimetatamata spordi- või puhkerajatis (24129)	
mitteeluruumi pind (m2)	
Eluruumide pind kokku	0,0
Mitteeluruumide pind kokku	0,0